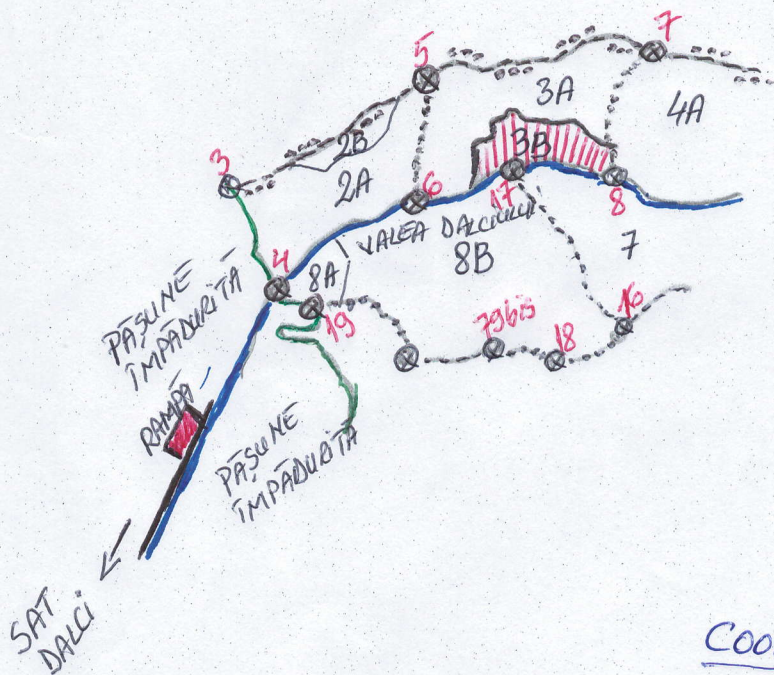


SCHIȚA PARCHETULUI

Unitatea de producție : **IV TURNU-RUIENI**
Unitatea amenajistică : **3B**
Partida :
Natura produselor : **PRINCIPALE**
Felul tăierii : **PROG. RAC.**
Tehnologia de exploatare : **SORTIMENTE ȘI MULTIPLI**












COORDONATE GPS

PARCHET { LAT: 45,43445835
 { LONG: 22,34481912

PLATFORMA PRIMARA { LAT: 45,42633050
 { LONG: 22,33174972

Legenda:

-  - PARCHET
-  - PLATFORMA PRIMARA (RAMPA)
-  - VALEA DALCIULUI
-  - BORNĂ PARCELARĂ
-  - LIMITĂ ÎNTRE OCOALE SILVICE
-  - LIMITĂ ÎNTRE PARCELE
-  - LIMITĂ SUBPARCELĂ
-  - LIMITĂ ÎNTRE FOHȘ. FOREST. ȘI PĂȘUNE ÎMPĂDURITĂ
-  - DRUM AUTOFORESTIER

